



# WANDERWEGE UND RADTOUREN



in und um **GONZERATH**

# VORWORT



Der Heimatverein Gonzerath wurde 2005 gegründet. Noch im selben Jahr erstellte der damalige Vorsitzende Willi Gorges einen Flyer mit Wanderwegen und Radtouren um Gonzerath. Dieser sollte den Bürgern von Gonzerath sowie seinen Besuchern die Natur und Attraktivität unseres Ortes näher bringen.

Die Rad- und Wanderwege des Heimatvereins sind keine prämierten Wege. Sie beinhalten aber wie alle Wege die Sehenswürdigkeiten und Schönheit unserer Heimat.

Die Neuauflage dieses Flyers liegt nun in Ihren Händen und möchte Sie dazu bewegen, diese Wege zu erkunden, um Natur zu erleben.

*„Nur wo du zu Fuß warst,  
bist du auch wirklich gewesen.“* Goethe



BESUCHEN SIE UNS  
IM INTERNET UNTER  
[www.gonzerath.de](http://www.gonzerath.de)

# GRAUE-LEI-WEG

Wo Jakob-Maria-Mierscheid verweilte



**STRECKE:** 6,6 km  
**DAUER:** 2 h  
**PROFIL:** leicht


Vom Dorfplatz aus folgen Sie der Beschilderung Richtung „Alte Schule“. Nach einem gemäßigten Anstieg wird der Wald erreicht. Hier befindet sich auch der Einstieg zum Jakob-Maria-Mierscheid-Weg. Das Naturdenkmal Graue Lei, ein 300 Millionen alter Quarzit Felsen, liegt im dichten Buchenwald. Hier kann jeder das besondere Naturerlebnis sehen und spüren.

Nach einer Rast auf der Bank, auf welcher der Bundestagsabgeordnete selbst vor kurzem verweilte, geht es durch den Kendele Wald zurück nach Gonzerath.

Dieser Spaziergang ist an sonnigen Tagen sehr zu empfehlen, da große Teile des Weges im Schatten des Waldes liegen.







# PANORAMAWEG



Rund um Gonzerath

**STRECKE:** 5,2 km  
**DAUER:** 1,5 h  
**PROFIL:** leicht

Vom Dorfplatz aus folgen Sie der Beschilderung Richtung Friedhof und Grillhütte.

Der Wanderweg führt über Wiesen und Felder rund um Gonzerath und bietet immer wieder herrliche Aussichten. Nach dem Überqueren der Hauptstraße führt der Weg Richtung Hinterbachtal bis zur alten Brücke. Das Rauschen des Hinterbachs lädt zum Verweilen ein. Anschließend geht es durch den Wald zurück zum Dorf. Eine optimale Tour für die ganze Familie.







# RUND UM DEN SCHACKBERG

Hausberg von Gonzerath

**STRECKE:** 3,6 km  
**DAUER:** 1 h  
**PROFIL:** leicht

Vom Dorfplatz aus gehen Sie Richtung Friedhof zum Wederather Kreuz. Genießen Sie hier die herrliche Fernsicht und Rauschen des Windes. Durch ein wunderschönes Wiesental geht es bis zum Schackberg. Am Fuße des Berges liegen die Sportanlage des SV Gonzerath sowie die Schackberghalle. Über einen malerischen Serpentineweg gelangt man zum Schackkreuz. Dieser Ort lädt den Wanderer zum Verweilen ein.

„Du Kreuz auf Heimat Bergeshöh ...“  
(A. Steinmetz, Hauptlehrer, 1930)





# HINTERBACHTALWEG

Wo der Bach rauscht



Vom Dorfplatz aus folgen Sie der Beschilderung Richtung Kindergarten. Ein Fußweg, gesäumt von Bäumen (Grüne Lunge), führt Richtung Hinterbachtal. Dieses Tal, mit dem rauschenden Bach zur Linken, begeistert. Kurz nach dem letzten Haus geht es bergan durch schattigen Fichtenwald. Die Bundesstraße queren und weiter durch den Laubwald, der Beschilderung zurück nach Gonzerath folgen.

**STRECKE:** 6,5 km  
**DAUER:** 2 h  
**PROFIL:** leicht





# HUGO

## *Freundschaftsweg Hundheim-Gonzerath*



STRECKE: 4,3 km  
DAUER: 1 h  
PROFIL: leicht



Die Heimatvereine Gonzerath und Hundheim haben gemeinsam mit dem Forst einen Verbindungsweg zwischen den beiden Dörfern geschaffen: den Freundschaftsweg „HUGO“ (HUNDHEIM-GÖNZERATH). Auf halber Strecke lädt das Waldsofa zum Verweilen und Picknicken ein. Der Weg verbindet nicht nur die beiden Orte, sondern auch großräumig einige Fahrrad- und Wanderwege miteinander.







# KÖNIGSRROUTE




Naturdenkmal Königsbaum

**STRECKE:** 4,1 km  
**DAUER:** 1 h  
**PROFIL:** leicht

Vom Dorfplatz aus folgen Sie der Beschilderung Richtung Marienkapelle. Die Straße Ehrental führt als Teerweg um den Ort herum. Durch Felder und Wiesen gelangen Sie zur Bundesstraße.

Diese queren und dem Wiesenweg zum Wald folgen. Das Naturdenkmal Königsbaum steht im schattigen Buchenwald seit ca. 280 Jahren. Mit einer Höhe von 33 m überragt er alle weiteren Bäume. Der Umfang des mächtigen Stammes beträgt fast 5 m. Ein Stück weiter bergab geht es durch das romantische Hinterbachtal zurück nach Gonzerath.





# ZWILLINGSBUCHENWEG

Von Baum zu Baum

Vom Dorfplatz aus folgen Sie der Beschilderung Richtung „Alte Schule“. Die Straße „Zum Kendele“ führt direkt zum Wald. Hier lädt eine Ruhebänk zum Verweilen ein, um das Rauschen des Waldes zu genießen. Der linke Weg führt weiter zur Zwillingssbuche. Man findet diese besondere Buche ca. 80 m vom Weg entfernt, linksseitig, inmitten des Waldes. Durch urwüchsigen Wald führt der Weg zurück nach Gonzerath.



**STRECKE:** 5,7 km  
**DAUER:** 1,5 h  
**PROFIL:** leicht







# RÖMER-ROUTE

Auf den Spuren der Römer



**STRECKE:** 37,4 km  
**DAUER:** 2,5 h  
**PROFIL:** mittel

Radfahrer können die landschaftliche Schönheit der Römer-Route auf Waldwegen, verkehrsarmen Straßen und gut gepflegten Radwegen genießen. Die auch E-Bike geeignete Strecke, hält wunderbare Ausblicke für Sie bereit. Auf dem Weg kommen immer wieder zahlreiche Rast- und Ruheplätze, Sehenswürdigkeiten, Lokalitäten oder Museen die, zum Abbremsen und Verweilen einladen.

Sehenswerte Punkte dieser Tour sind: Großer Herrgott in Rapperath, Deutsches Telefon Museum und Cafe Heimat in Morbach, die Burgruine Baldenau mit der Arnikaschleife und der Archäologiepark Belginum.







# MOSEL-ROUTE



Entlang der Hinterbach



Die schönste Verbindung zwischen Hunsrück und Mosel ist das romantische Hinterbachtal. Im Schatten des Waldes führt die Fahrradstrecke entlang des rauschenden Baches bis nach Thalveldenz stetig bergab. Weiter geht es über Veldenz, Mühlheim, Lieser bis Bernkastel-Kues.

Hier bietet die Strecke bei gemütlicher

Fahrt immer wieder schöne Aussichten auf Weinberge, Burg Landshut und Fluss. An der Mosel hat man Anschluss an das Radwegenetz der Mittelmosel sowie an den Mosel-Maare-Radweg.



**STRECKE:** 18,7 km  
**DAUER:** 2 h  
**PROFIL:** leicht



# KELTEN-ROUTE

Schöne Familienstrecke

**STRECKE:** 25 km

**DAUER:** 2,5 h

**PROFIL:** leicht

Die Strecke führt Sie übers „Wederather Kreuz“ durch schattigen Wald nach Vicus Belginum. Hier können Sie das Museum besuchen und die herrliche Fernsicht bis in die Eifel genießen. Anschließend verläuft die Strecke durch den Wald über Hochscheid, Zolleiche, Hinzerath. Nach einer Fahrt durch Wiesen und Felder wird

die Burgruine Baldenau erreicht. Diese einzigartige Wasserburg des Hunsrücks lädt zum Verweilen ein. Weiter geht es über Hundheim zum Freundschaftsweg HUGO zurück nach Gonzerath. Bis auf den Anstieg am Beginn, sind auf dieser Fahrradstrecke nur einige Höhenmeter zu bewältigen. Des Weiteren bietet diese Tour mit Belginum und Burg Baldenau interessante Stopps, auch für Kinder.



# ÜBERSICHTSKARTE

Diese Ansichtskarte finden Sie auch auf dem Dorfplatz in unserer Informationstafel.





# EINEN HERZLICHEN DANK AN UNSERE SPONSOREN!

**Bäckerei Schmi**  
*...immer eine Idee frischer!*

Hauptstraße 28 54497 Gonzerath  
Tel. 0 65 33 / 39 82

  
**KRAMES**  
PUTZ-STUCK GMBH & CO. KG

54472 Kommen  
Tel. 06536 -933 80 84  
www.krames-putz.de

www.friseurverlockend.de

  
FRISUR  
VERLOCKEND  
Establiert seit 1978

Gonzerath Oberdorf 7 Tel.: 06533 – 94 74 93

  
**HERLACH**  
BAUUNTERNEHMEN

**FRISCHEIDIENST WITTAL**  
EIER & EIERNUDELN

RINGSTRASSE 19  
54497 M.- GONZERATH  
TEL.: 0172 – 783 558 7  
E-mail : m-wittal@t-online.de  
Web.: www.wittal-info.de



GASTHAUS  
*Zur Post*

1871 in Familienbesitz

  
**Carsten Knöppel**  
Schornsteinfeger  
Meisterbetrieb

  
**zandersdesign.de**

**METZGEREI Alex Mettler**  
HUNSROCKER  
SPEZIALITÄTEN

**Fa. Marko Weing**  
Agrarhandel  
... der Profi für Ihre Ansprüche ...

Wittomiusstraße 3  
54497 Morbach / Gonzerath

Handy: 0172 / 4835475  
E-Mail: AgrarhandelWeing@arcor.de



 **AUTO DIENST** **DIE MARKEN WERKSTATT**

**HERLACH**  
**TANKSTELLE**

Hauptstr. 56 · Gonzerath · 0 65 33 / 38 52

**B&B Alte Schule**  
Ruud & Monique Schevers

Zum Kendele 1  
54497 Morbach(Gonzerath)

Tele: (0049) 6533 9550939  
Mob: 0049 (0)172 8926733  
alteschulemosrus@t-online.de





FAHRSCHULE  
HÖLZENBEIN

[www.fahrschule-hoelzenbein.de](http://www.fahrschule-hoelzenbein.de)

Tel: 0 65 36 / 9 33 99 05

von der  
**Lahr & Kort**  
Partner

Fußbodentechnik

**DIRK NÜSSGEN**

IHR BODENGESTALTER IM HUNSBRÜCK  
PARKETT BODENBELÄGE BESCHICHTUNGEN

Hauptstr. 41 • 54497 Gonzerath • Tel 06533 - 93 316  
Email: [d.nuessgen@t-online.de](mailto:d.nuessgen@t-online.de)  
[www.parkettprofi.de/nuessgen](http://www.parkettprofi.de/nuessgen)

Architektur- & Ingenieurbüro Ingolf Herlach



Oberdorf 4  
54497 Morbach-Gonzerath  
Tel. 06533 93300 - Fax 06533 93302  
[info@herlach-ingenieure.de](mailto:info@herlach-ingenieure.de)  
[www.herlach-ingenieure.de](http://www.herlach-ingenieure.de)

Planung

Statik


Bauleitung

Holztransporte Wilbert

Klaus Wilbert  
Hauptstrasse 44  
54497 Morbach - Gonzerath

Telefon: 06533 95 79 21  
Fax: 06533 95 79 22  
Mobil: 0171 61 50 570

[holztransporte-wilbert@t-online.de](mailto:holztransporte-wilbert@t-online.de)



**HGM**  
**BAU GmbH**

Industriebau Wohnungsbau Kommunalbau

Auf der Acht 3, 54497 Morbach  
Tel: 06533 957520 [info@hgm-bau.de](mailto:info@hgm-bau.de)

Wir wünschen viel Freude beim Wandern!

**nah & frisch**

Lebensmittel Friedrich

**BEDACHUNGEN**  
**FOHR**

54497 Morbach-Gonzerath Telefon: 0 65 33 / 38 03 E-Mail: [dachdecker-fohr@online.de](mailto:dachdecker-fohr@online.de)



**BEDACHUNGEN ALLER ART**  
FASSADENVERKLEIDUNGEN  
BLITZSCHUTZANLAGEN  
DACHKLEMPNEREI  
ISOLIERUNGEN

[www.dachdecker-fohr.de](http://www.dachdecker-fohr.de)

**VR-Bank**  
**Hunsrück-Mosel eG**



*Kosmetikstudio*

Ramona Augustin

Oberdorf 27  
54497 Gonzerath

Telefon: 0 65 33/51 69

E-mail: [ramonaaugustin@gmx.de](mailto:ramonaaugustin@gmx.de)



**SENIORENHILFSDIENST**

BUNDESWEITE 24h SENIORENBETREUUNG

In der Dore 9 · 54497 Morbach-Gonzerath · Tel.: +49 (0)6533/996630  
[info@seniendienst.de](mailto:info@seniendienst.de) · [www.seniendienst.de](http://www.seniendienst.de)

**Gasthaus**  
Zum Haardt Kopf  
„Schelle“

Besitzer:  
Tanja Boltem

Hauptstraße 22 · Gonzerath





[www.gonzerath.de](http://www.gonzerath.de)

